


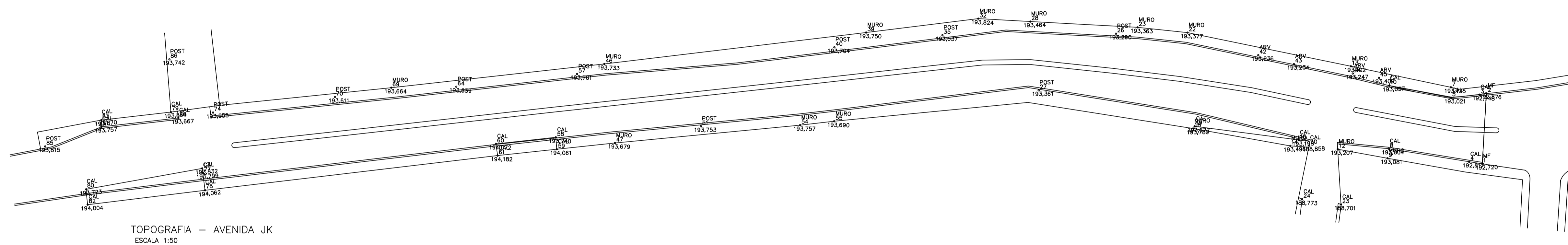


LEGENDA DE PAVIMENTAÇÃO

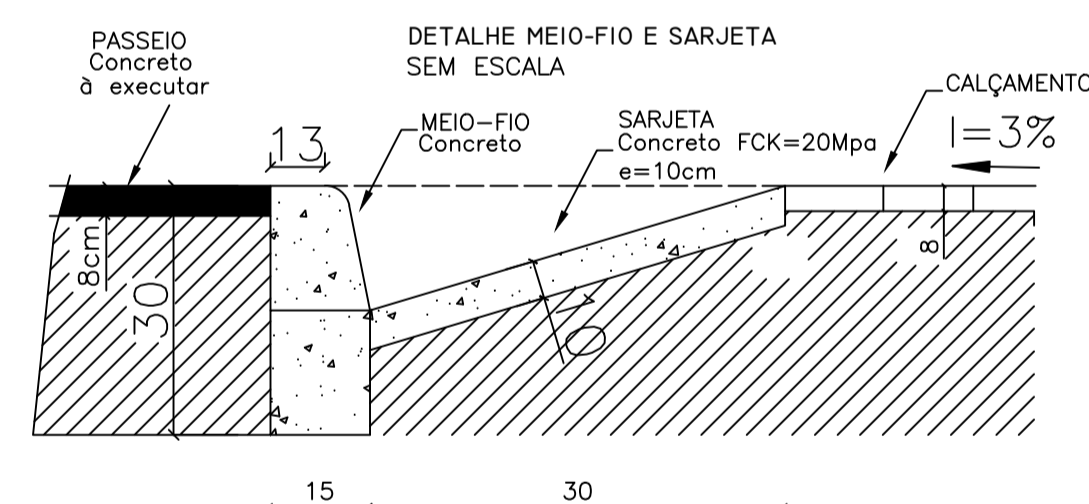
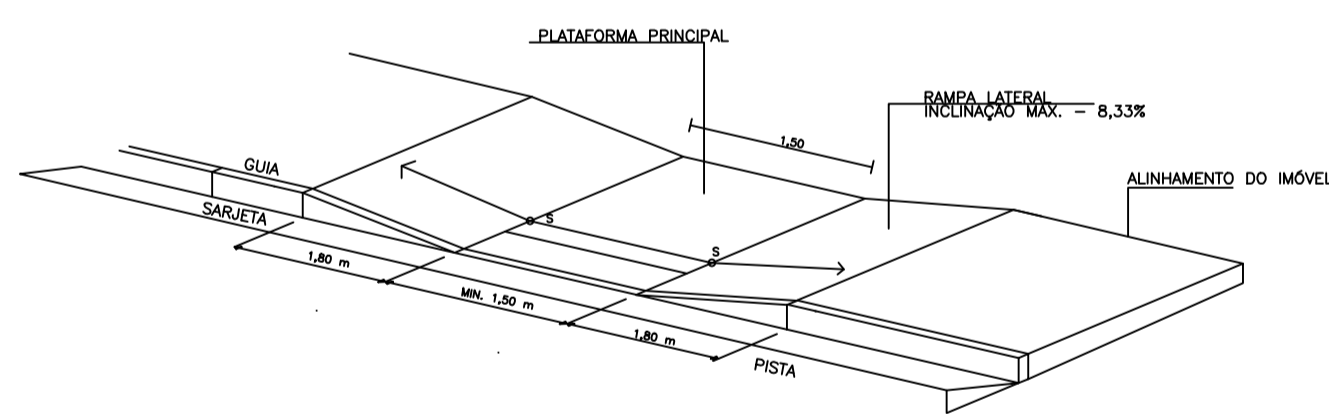
-  VIA PAVIMENTADA
-  CALÇAMENTO (A EXECUTAR)



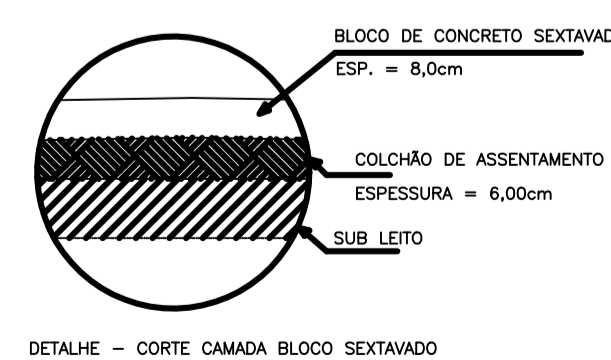
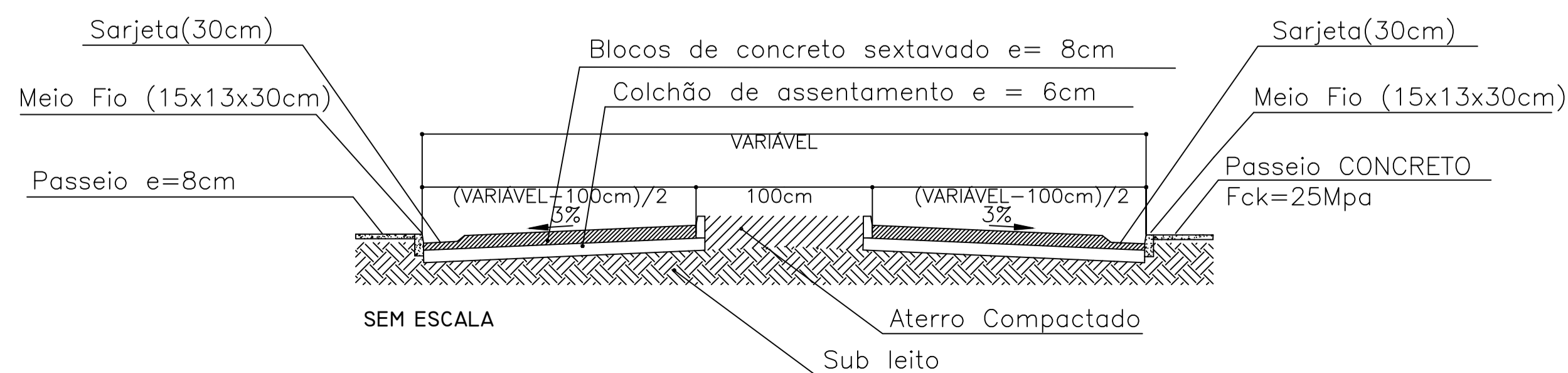
PLANTA BAIXA: CALÇAMENTO DE BLOCO DE CONCRETO, AVENIDA JK  
ESCALA 1:50



TOPOGRAFIA - AVENIDA JK  
ESCALA 1:50



SECÇÃO TRANSVERSAL DA PISTA  
PAVIMENTAÇÃO COM BLOCOS DE CONCRETO SEXTAVADO



DETALHE - CORTE CAMADA BLOCO SEXTAVADO

QUADRO DE ÁREAS				
AVENIDA JK:	LOGRADOURO	COMPRIMENTO(m)	LARGURA(m)	ÁREA(m²)
A1	(6,06+8,64)/2	(6,13+5,33)/2	36,39	41,19
A2	(7,32+4,01)/2	(6,73+5,64)/2	69,93	63,39
A3	12,68	(5,33+5,70)/2	112,83	73,63
A4	(20,94+19)/2	(5,66+5,64)/2	92,03	42,72
A5	(8,35+8,64)/2	(5,70+5,55)/2	130,49	82,72
A6	(9+8,80)/2	(5,31+5,92)/2	63,39	73,63
A7	(12,50+12,30)/2	(6,86+6,59)/2	73,63	82,72
A8	(11,85+12,31)/2	(6,14+6,05)/2	82,72	95,26
A9	(10,39+9,89)/2	(6,58+5,79)/2	177,83	195,71
A10	(14,99+14,71)/2	(6,05+6,78)/2	28,36	28,36
A11	(34,66+35,05)/2	(5,79+4,42)/2	215,20	245,43
A12	(31,52+30,84)/2	(6,77+5,45)/2	245,43	272,78
A13	(8,65+8,70)/2	(4,41+5,40)/2	134,57	378,51
A14	(5,20+4,94)/2	(5,45+5,78)/2	442,30	442,30
A15	(5,49+4,94)/2	(5,78+5,19)/2		
A16	(38,36+38,43)/2	(5,41+5,80)/2		
A17	(48,78+48,29)/2	(5,20+4,64)/2		
A18	(50,04+48,53)/2	(5,80+5,31)/2		
A19	(28,92+27,07)/2	(4,64+5,33)/2		
A20	(69,32+68,20)/2	(5,31+5,62)/2		
A21	(80,76+80,96)/2	(5,33+5,61)/2		
TOTAL				2.927,38 m²

PREFEITURA MUNICIPAL DE FREI INOCÊNCIO

PROJETO DE PAVIMENTO INTERTRAVADO

TERRENO	LOGRADOURO:	AVENIDA JK	ART:	MG20221248294
	QUADRA:	BARRIO:	CENTRO	MUNICÍPIO:
RESP. TEC.:	MATEUS COELHO ALVES		CREA-MG:	226772/D
PROPRIETÁRIO:	PREFEITURA MUNICIPAL DE FREI INOCÊNCIO		CNPJ:	16.945.990/0001-70
DATA:	FEVEREIRO/2022		ÁREAS:	ÁREA DO PAVIMENTO: 2.927,38 m²
PROJETO	DETALHE:	CALÇAMENTO DE BLOCO DE CONCRETO, TOPOGRAFIA E DETALHES.	ESC.:	INDICADA
USO:	MUNICIPAL			
TÍTULO:	CALÇAMENTO DE BLOCO DE CONCRETO SEXTAVADO NA AVENIDA JK		FOLHA:	01/03